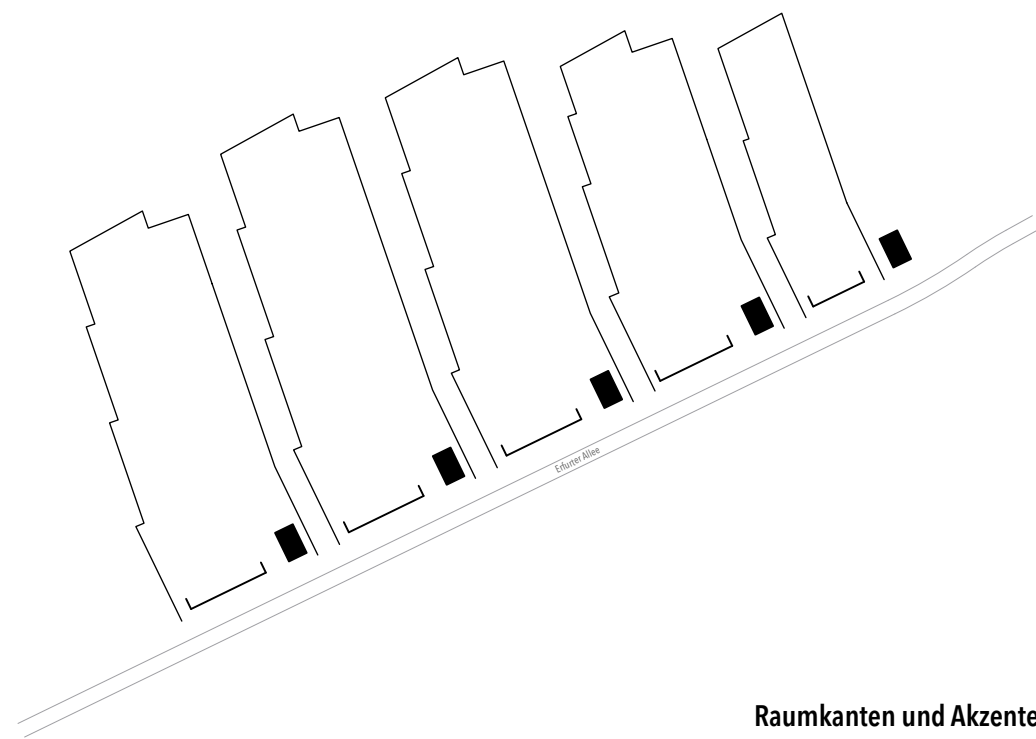
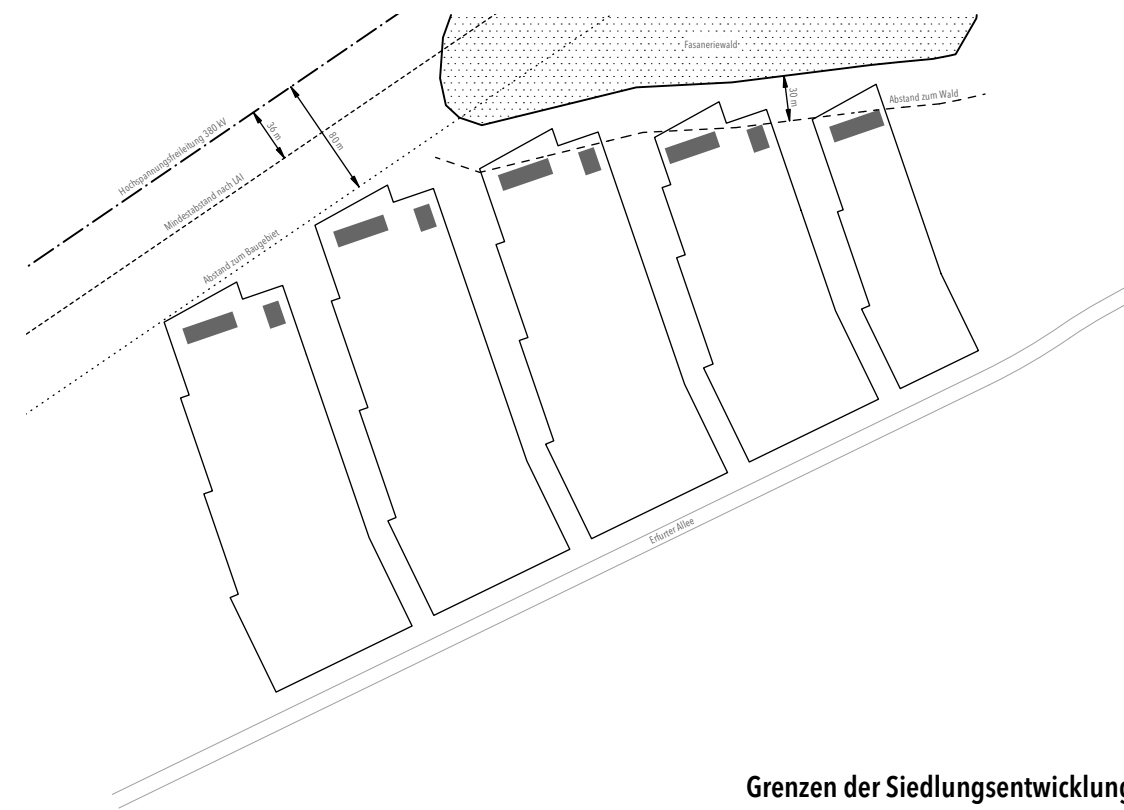


Baufelder



Raumkanten und Akzente

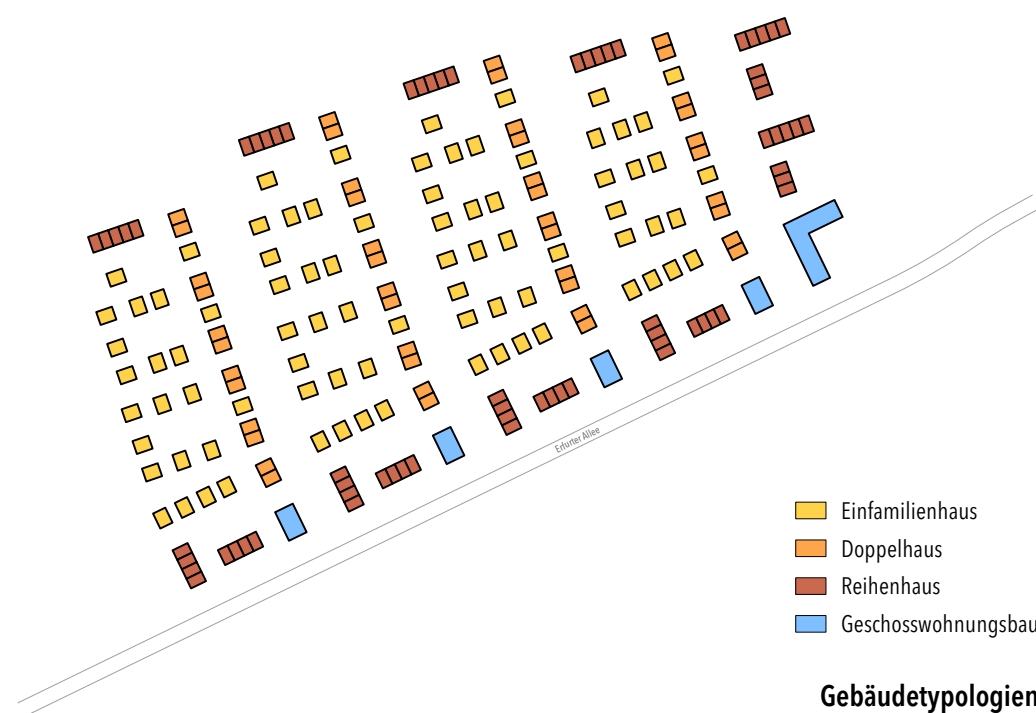


Grenzen der Siedlungsentwicklung



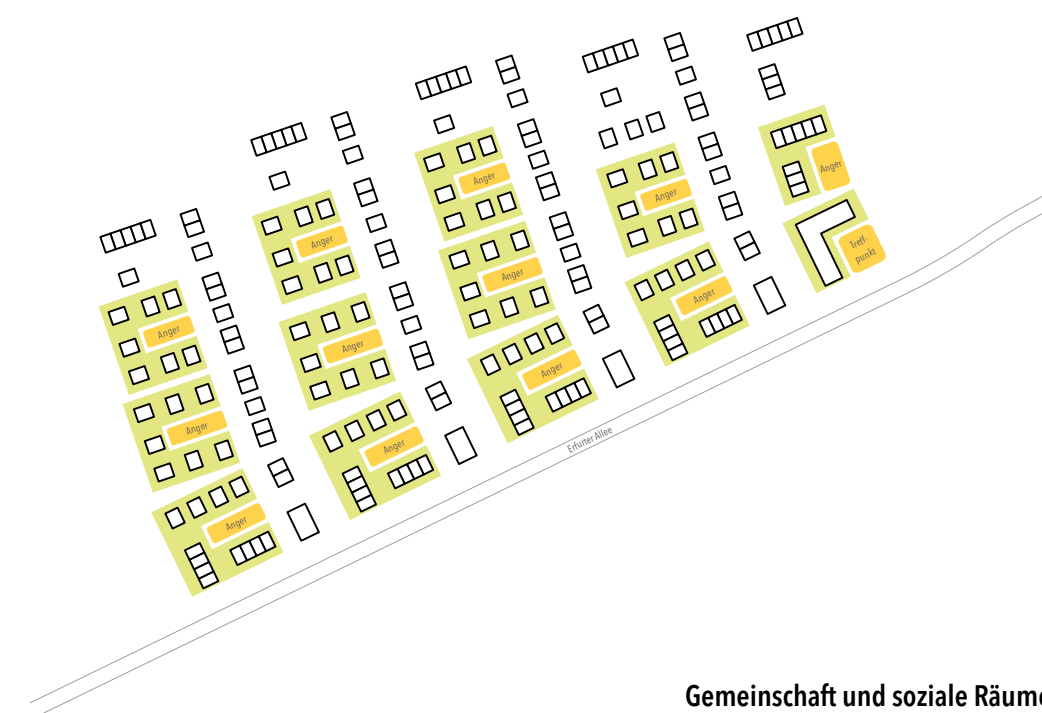
- öffentliche Erschließungsstraße
- verkehrsberuhigte Anwohnerstraße
- private Gemeinschaftsfläche
- Fuß- und Radwegenetz

Mobilität



- Einfamilienhaus
- Doppelhaus
- Reihenhäuser
- Geschosswohnungsbau

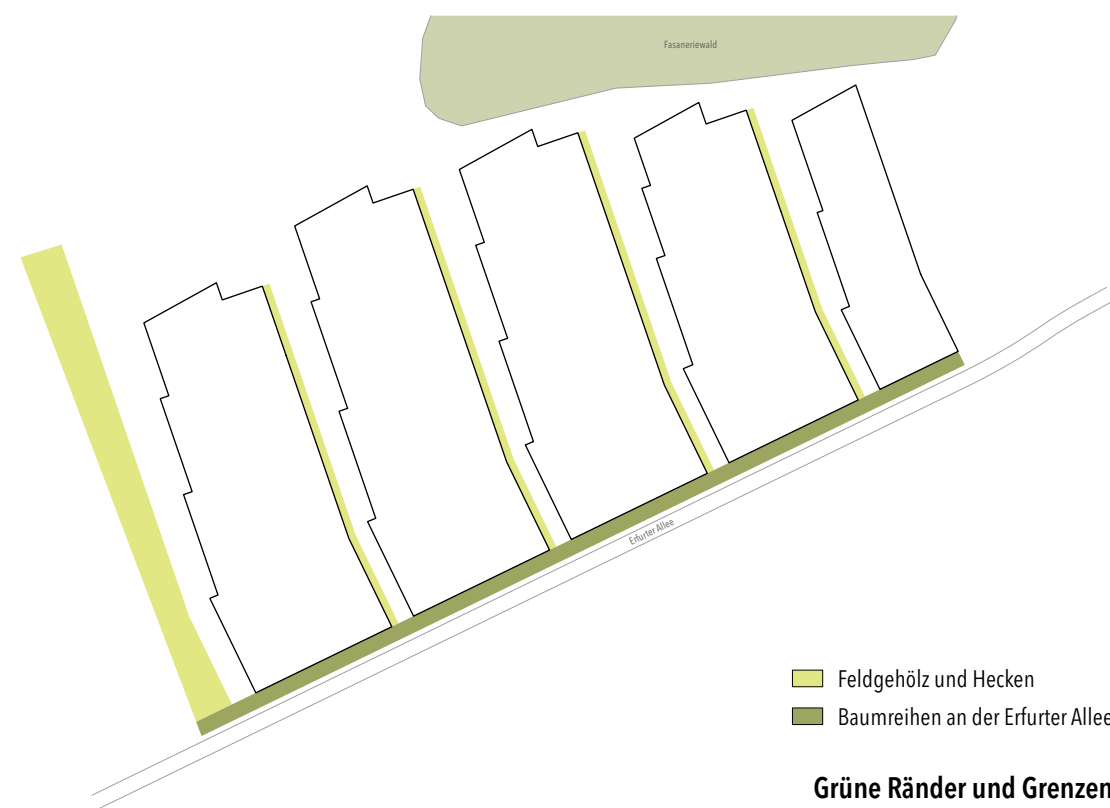
Gebäudetypologien



Gemeinschaft und soziale Räume



Blickbeziehungen / Grüne Fugen



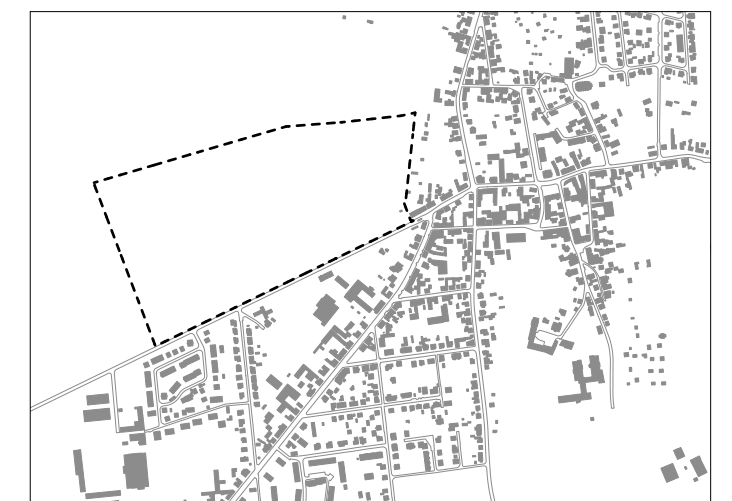
- Feldgehölz und Hecken
- Baumreihen an der Erfurter Allee

Grüne Ränder und Grenzen



- Retentionsmulden
- Versickerungsflächen
- Spielplätze
- Feldgehölz und Hecken
- öffentliche Grünflächen
- gemeinschaftliche Grünflächen

Grünstruktur



EFV

Erfurt Vieselbach • Rahmenplan

21 - 15

Projekt

Projektnummer

Grüne Fugen • Variante A • Piktogramme

1:2000

Planinhalt

Maßstab

28.02.23

DIN A2

Datum

Papierformat

GRUNWALD & GRUNWALD

Architektur und Städtebau
Shakespearestraße 10 • 04107 Leipzig
0341 - 306 84 84



RoosGrün

Dipl.-Ing. Heike Roos
Karl-Liebknecht-Straße 17-21 • 99423 Weimar
03643 - 77 159 0

