






LEGENDE

-  Geltungsbereich
-  Stadtgrenze Erfurt
-  Stadtteilgrenze
-  städtische Stadtgebiete
-  Stadtgebiete Großwohnsiedlungen



HANDLUNGSRICHTLINIE FÜR DIE HERSTELLUNG VON FAHRRADABSTELLPLÄTZEN UND KFZ-STELLPLÄTZEN

Geltungsbereich



Kartengrundlage: Amt für Geoinformation und Bodenordnung | Maßstab: ohne | Stand: 09.07.2021

Dezernat Kultur und Stadtentwicklung
 Amt für Stadtentwicklung und Stadtplanung