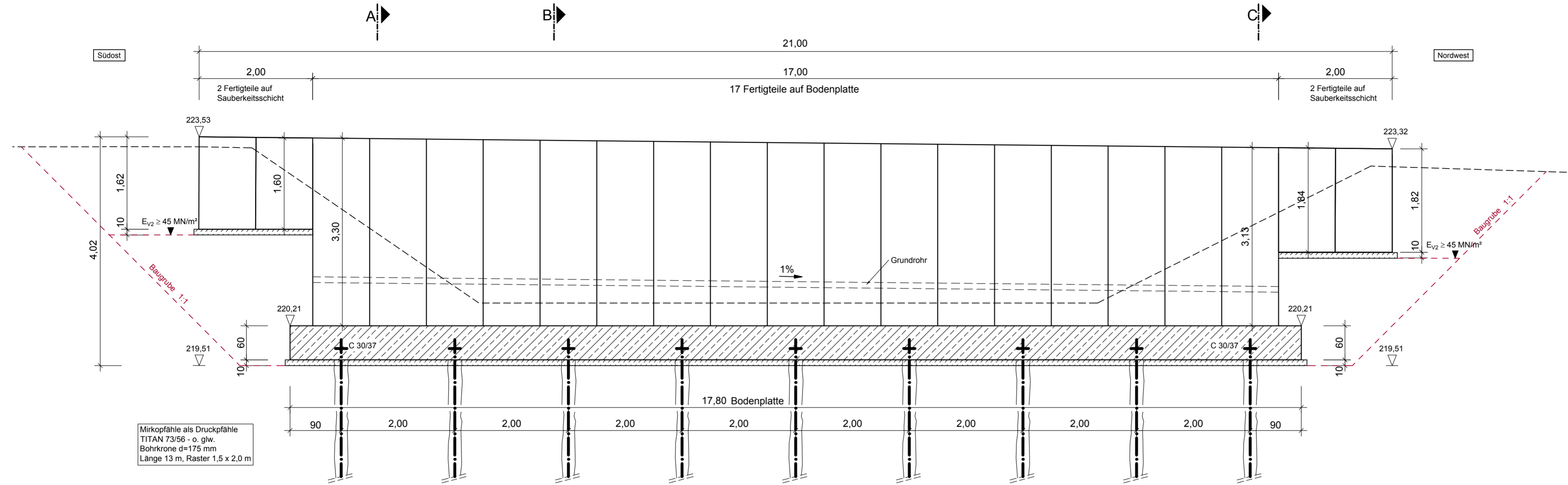


Schnitt D-D

M 1:50



Mirkopfähle als Druckpfähle
TITAN 73/56 - o. glw.
Bohrkrone d=175 mm
Länge 13 m, Raster 1,5 x 2,0 m

Legende	
	Bauwerkskante Bestand
	Bauwerkskante Neu
	Abbruch
	Baugrube/Verbau

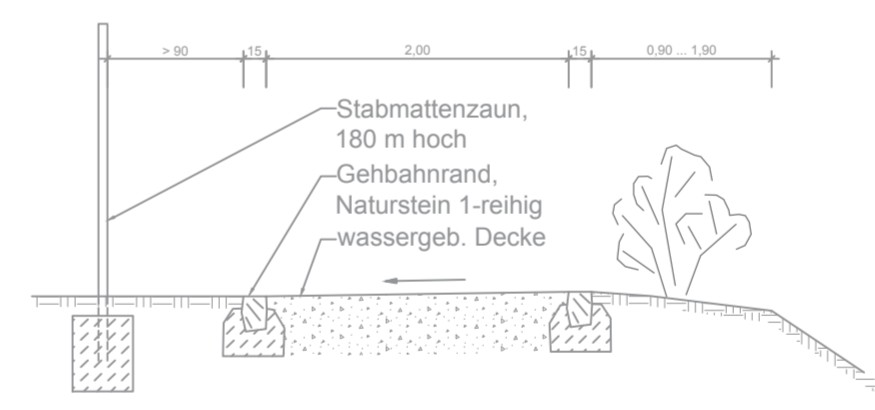
BMV-Richtzeichnung: Es gilt die aktuelle Ausgabe!

Maße und Höhenangaben aus der Vermessung von 08/2018
Höhenbezug: NHN Lagebezug: UTM32 ETRS89

ENDGÜLTIGE ABMESSUNGEN NACH STATISCHEN,
KONSTRUKTIVEN UND WIRTSCHAFTLICHEN ERFORDERNISSEN

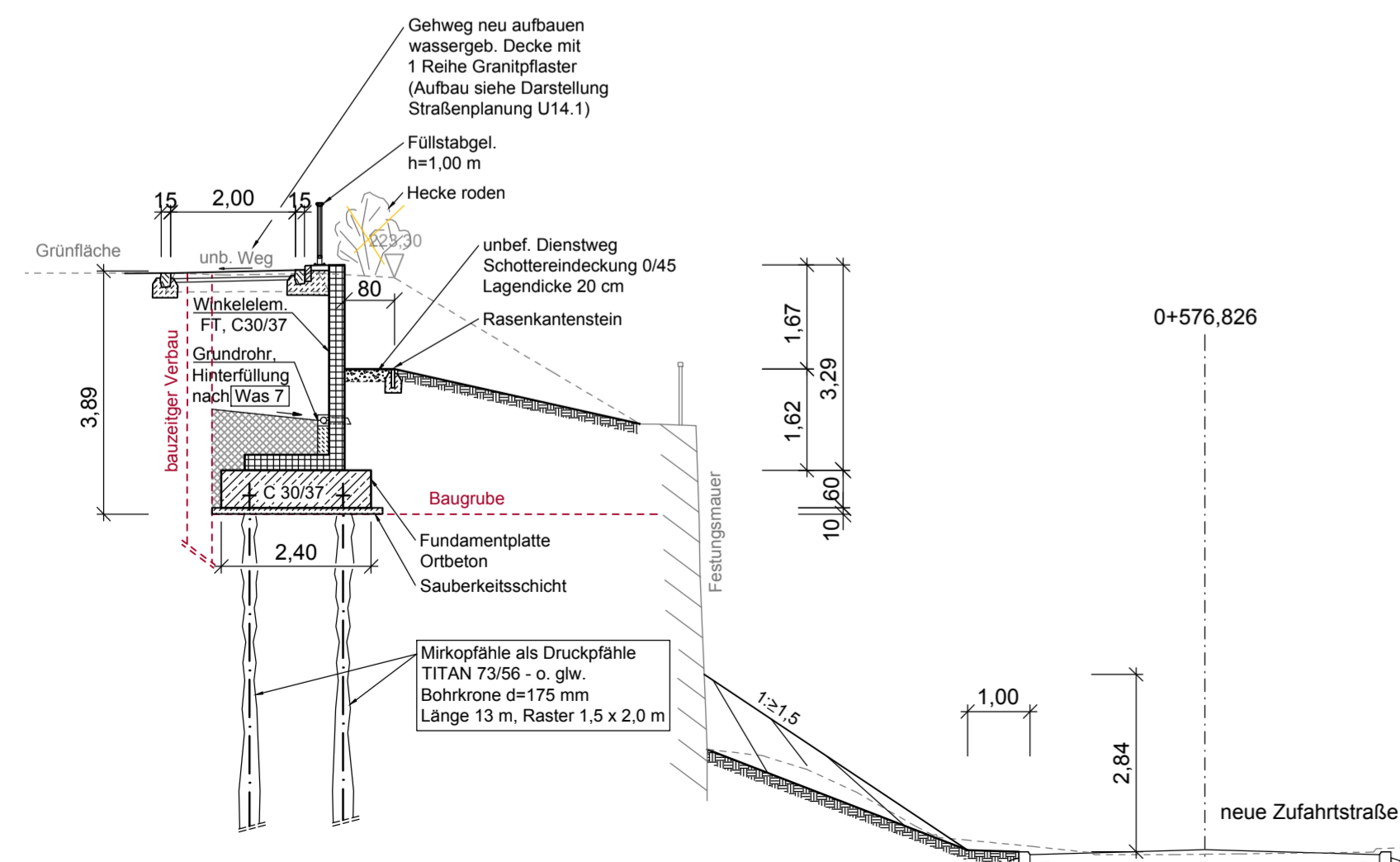
Regelquerschnitt Gehweg oben

M 1:50



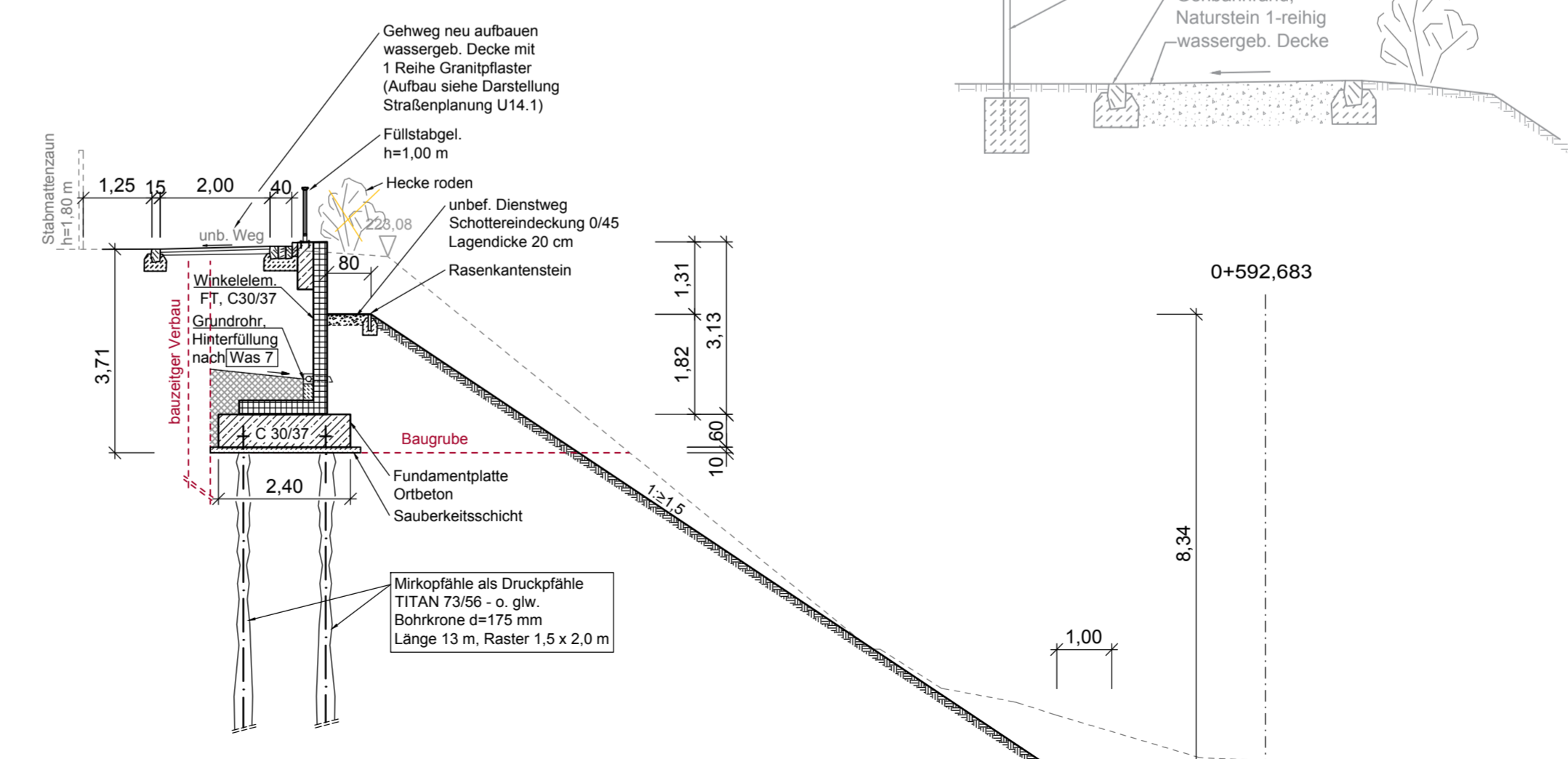
Schnitt A-A

M 1:50



Schnitt C-C

M 1:50



Entwurfsplanung

Planungsbüro:		Datum	Zeichen
 Emch+Berger Ingenieure und Planer Weimar Coudraystraße 6 99423 Weimar Tel.: 0364/4391-0 Fax: 0364/439199	bearbeitet:	02/2019	krs
	gezeichnet:	02/2019	krs
	geprüft:	02/2019	daf

Nr.	Art der Änderung	Datum	Zeichen

Auftraggeber:	Unterlage:	15
 Stadtverwaltung Erfurt Tiefbau- und Verkehrsamt Steinplatz 1 99085 Erfurt	Blatt-Nr.:	2
	Ausfertigung:	

Maßnahmebezeichnung: **Petersberg, Umgestaltung Zufahrtsstraßen Abschnitt I**
 Unterlagenbezeichnung: **Bauwerksplan Stützwand**

TVA-Objekt-Nr.: 3004-99 Projekt-Nr.: AN: 71 17 017 Maßstab: 1:50 1:100

aufgestellt: Erfurt, den:

19.02.2019 11:02:38
0:17117017_EF Petersberg_M_dien43_epl439_cad/BVPL.dwg
Format: 789 x 430 (0.33 m²)